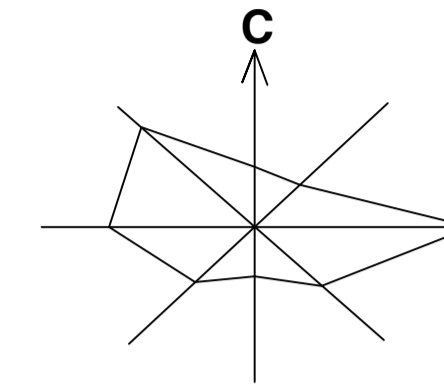


ПРОСТОРНИ ПЛАН ОПШТИНЕ ИРИГ






P-1:5000

0 1000 2000 3000 4000 5000m






ШЕМАТСКИ ПРИКАЗ УРЕЂЕЊА НАСЕЉА МАЛА РЕМЕТА

ПЛАН ВОДОПРИВРЕДНЕ, ЕЛЕКТРОЕНЕРГЕТСКЕ, ЕЛЕКТРОНСКЕ
КОМУНИКАЦИОНЕ И ГАСОВОДНЕ ИНФРАСТРУКТУРЕ



ВОДОПРИВРЕДНА ИНФРАСТРУКТУРА

-  ВОДОВОДНА МРЕЖА
-  ФЕКАЛНА КАНАЛИЗАЦИОНА МРЕЖА
-  ПРЕЧИСТАЧ

ЕЛЕКТРОЕНЕРГЕТСКА И ТТ ИНФРАСТРУКТУРА





-  ПОСТОЈЕЋА ТС 20/0.4kV
-  ПЛАНИРАНА ТС 20/0.4kV
-  ПОСТОЈЕЋИ 20kV ДВ (МЕШОВИТИ ВОД)
-  ПЛАНИРАНИ 20kV ДВ (КАБЛ)
-  ПОСТОЈЕЋИ НН ВОД (СКС)



ЕЛЕКТРОНСКА КОМУНИКАЦИОНА ИНФРАСТРУКТУРА

-  ПЛАНИРАНА ПТТ (АТЦ)
-  ПЛАНИРАНА ЕК МРЕЖА (КДС)

ГАСОВОДНА ИНФРАСТРУКТУРА

-  ПЛАНИРАНИ ДИСТРИБУТИВНИ ГАСОВОД НИСКОГ ПРИТИСКА

-  ГРАНИЦА НАЦИОНАЛНОГ ПАРКА "ФРУШКА ГОРА"
-  ГРАНИЦА ШИРЕ ЗОНЕ ЗАШТИТЕ НЕПОКРЕТНОГ КУЛТУРНОГ ДОБРА
-  ГРАНИЦА УЖЕ ЗОНЕ ЗАШТИТЕ НЕПОКРЕТНОГ КУЛТУРНОГ ДОБРА
-  ГРАНИЦА ГРАЂЕВИНСКОГ ПОДРУЧЈА НАСЕЉА

НОСИЛАЦ ИЗРАДЕ ПЛANA:		ОПШТИНА: ИРИГ	Печат и потпис:
		ОВЛАШЋЕНО ЛИЦЕ:	
ОБРАЂИВАЧ:		ЈП ЗАВОД ЗА УРБАНИЗАМ ВОЈВОДИНЕ НОВИ САД	Печат и потпис:
		ДИРЕКТОР: ВЛАДИМИР ЗЕЛЕНОВИЋ дипл.инж.маш.	
НАЗИВ ПЛАНА:	ПРОСТОРНИ ПЛАН ОПШТИНЕ ИРИГ	Е - број: 2442	Печат и потпис:
НАЗИВ КАРТЕ:	ШЕМАТСКИ ПРИКАЗ УРЕЂЕЊА НАСЕЉА МАЛА РЕМЕТА ПЛАН ВОДОПРИВРЕДНЕ, ЕЛЕКТРОЕНЕРГЕТСКЕ, ЕЛЕКТРОНСКЕ КОМУНИКАЦИОНЕ И ГАСОВОДНЕ ИНФРАСТРУКТУРЕ		
ОДГОВОРНИ ПЛАНЕР:	ЗОРИЦА САНАДЕР, дипл.инж.елек.		
ПЛАНЕР САРАДНИК:	БРАНКО МИЛОВАНОВИЋ, дипл.инж.мел. ЗОРИЦА САНАДЕР, дипл.инж.елек. МИЛАН ЖИЖИЋ, дипл.инж.маш.		Датум: 2014. Бр.листа: 5.6.2.

